

**PIANO ATTUATIVO N.7**  
 Area produttiva su Via Arno  
 modificato a seguito delle osservazioni accolte

**TAV. 7.1**

**INDIVIDUAZIONE DELLE AREE PRIVATE ED USO DEI LOTTI 1/2 - 1:500**

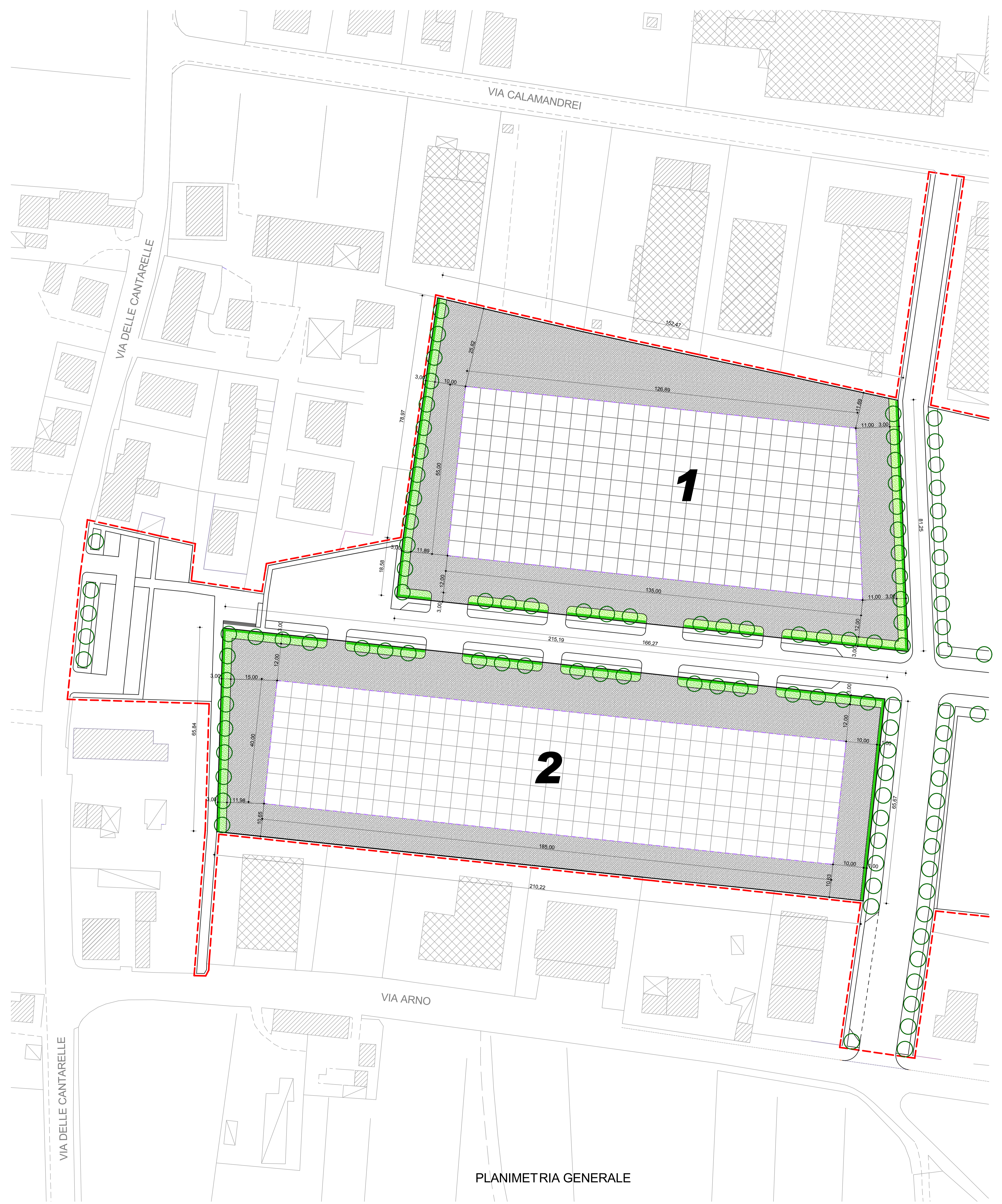
Progettista: Dott. Arch. MASSIMO PAGANELLI  
 Studi geologici e ambientali (D.R.E. Am. - Italia Soc. Coop.)  
 Studi idrologici e idraulici (D.R.E. Am. - Italia Soc. Coop.)  
 Dott. Geol. LEONARDO MORETTI  
 Dott. Ing. SILVIA CIPRIANI  
 Dott. Ing. SIMONE GALARDINI  
 Responsabile del procedimento Geometra DANIELE TECI  
 Garante della comunicazione Geometra PATRIZIO MANCINI

GENNAIO 2010

AREA LOTTIZZAZIONE CONVENZIONATA			
LOTTO	SUPERFICIE FONDIARIA mq	SUPERFICIE UTILE LORDA mq	SUPERFICIE A VERDE PRIVATO mq
1	14.084	6.760	904
2	13.961	6.748	765
	28.045	13.508	1.669

**LEGENDA**

- - - LIMITE PIANO ATTUATIVO
- LIMITE LOTTO
- - - LIMITE AMBITO EDIFICABILE
- AREA DI MASSIMO INGOMBRO FABBRICATI
- AREA NON EDIFICABILE
- SUPERFICIE A VERDE PRIVATO
- ALBERATURE DI MEDIO FUSTO
- SIEPE

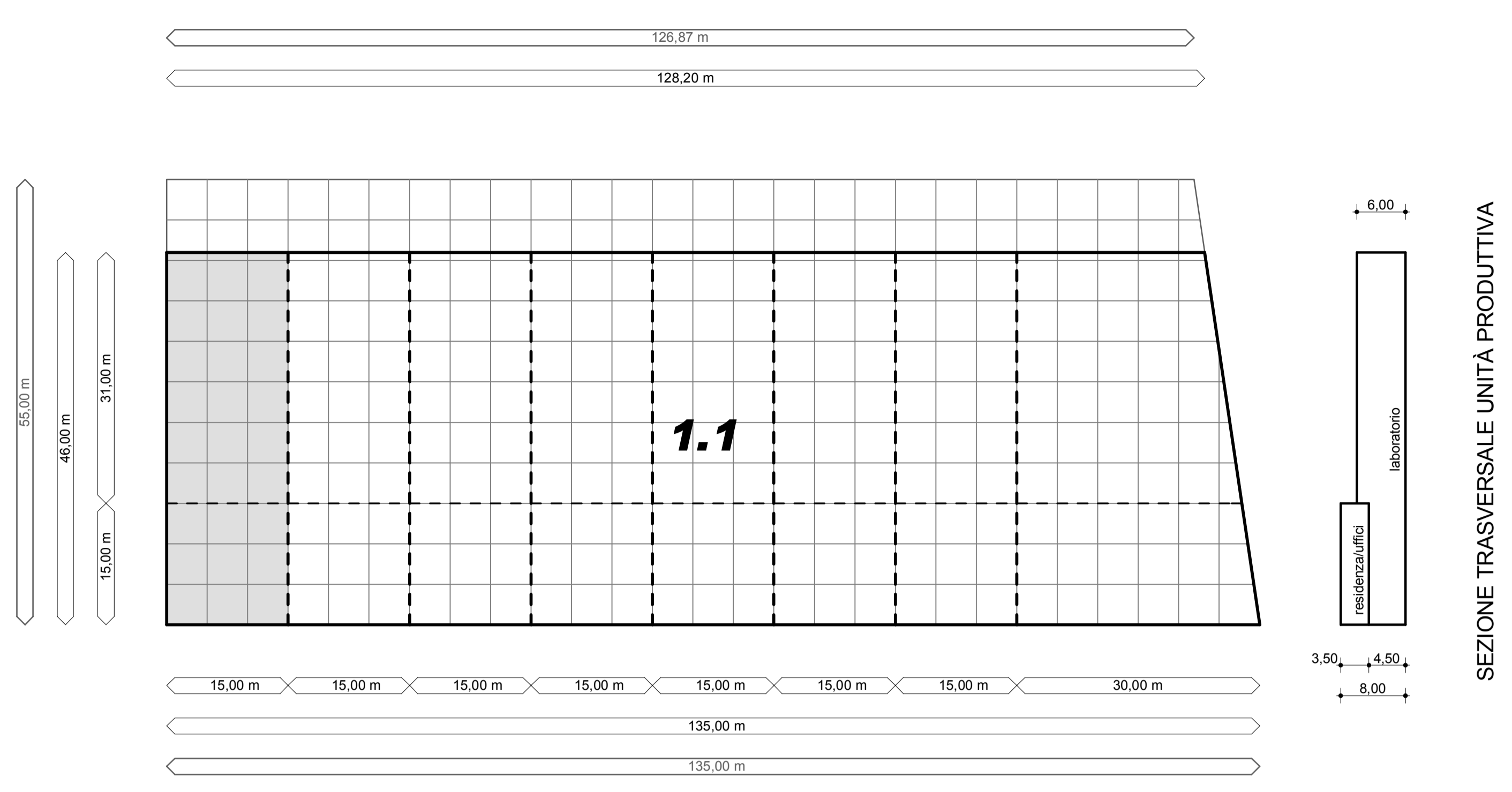


PLANIMETRIA GENERALE

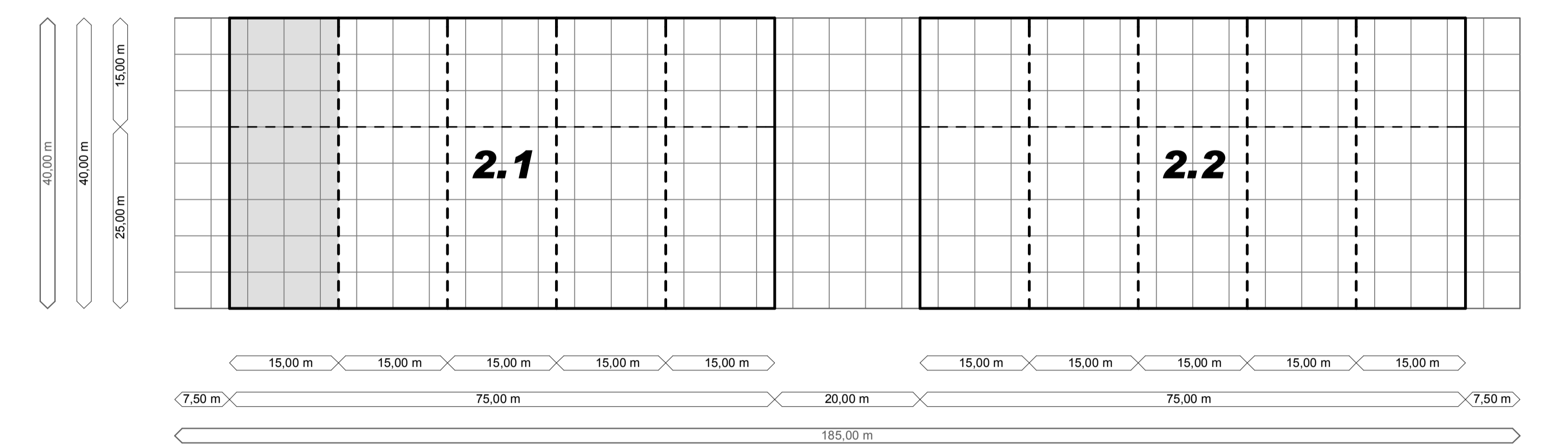
**USO DEI LOTTI IPOTESI "A"**

LOTTO	SUB LOTTI	SUPERFICIE COPERTA mq	SUL mq	NUMERO MAX UNITA PRODUTTIVE
1	1.1	6.054	6.760	8
	2.1	3.000	3.374	5
2	2.1	3.000	3.374	5
	2.2	3.000	3.374	5

UNITA' PRODUTTIVA MINIMA



SEZIONE TRASVERSALE UNITA' PRODUTTIVA

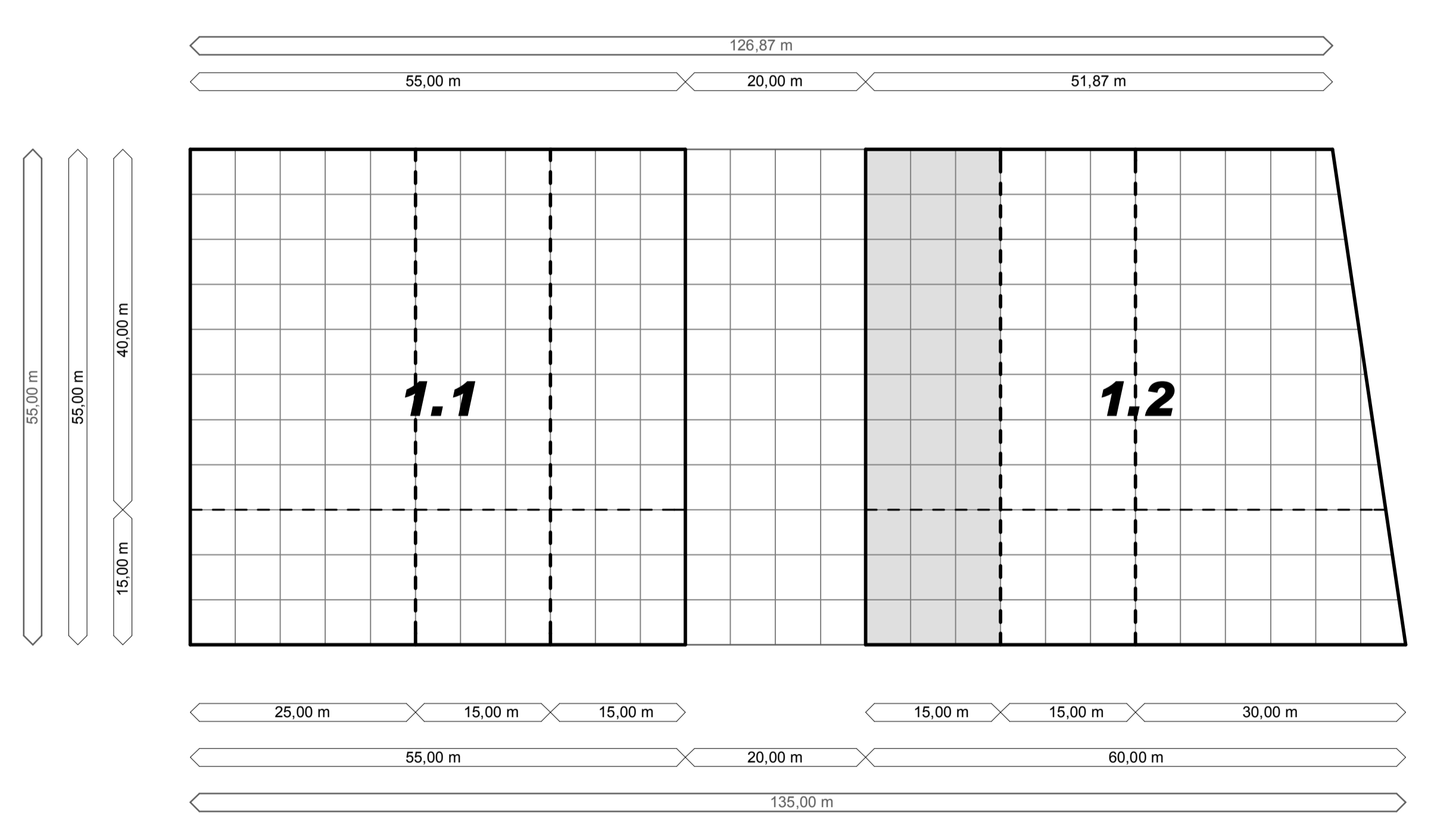


SEZIONE TRASVERSALE UNITA' PRODUTTIVA

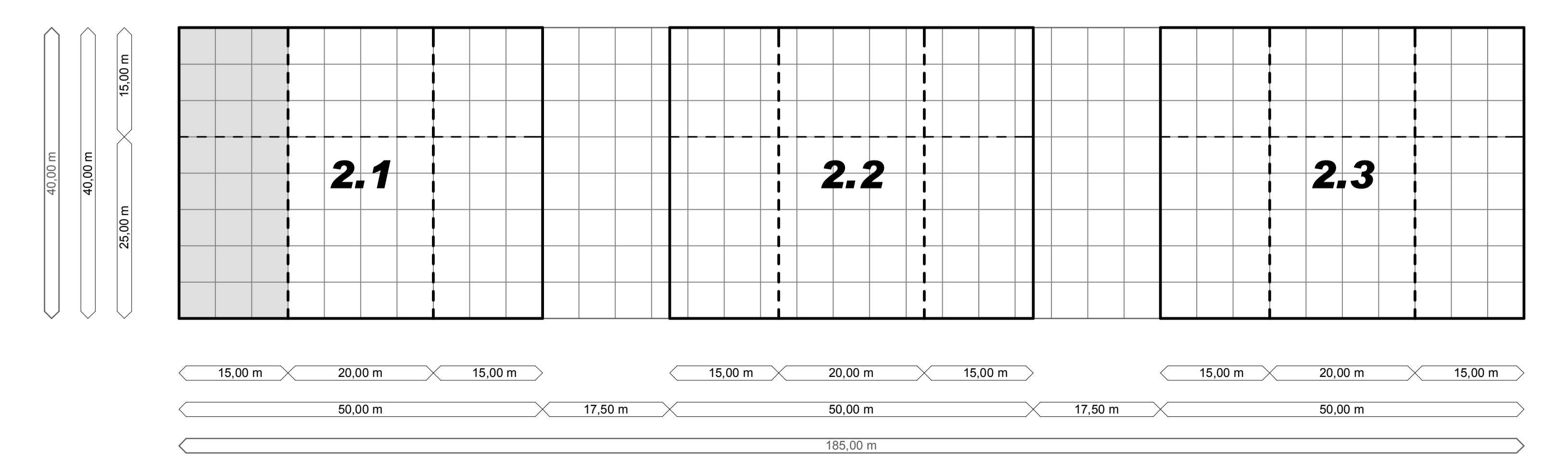
**USO DEI LOTTI IPOTESI "B"**

LOTTO	SUB LOTTI	SUPERFICIE COPERTA mq	SUL mq	NUMERO MAX UNITA PRODUTTIVE
1	1.1	3.025	3.312	3
	1.2	3.077	3.448	3
	2.1	2.000	2.249,33	3
2	2.2	2.000	2.249,33	3
	2.3	2.000	2.249,33	3

UNITA' PRODUTTIVA MINIMA



SEZIONE TRASVERSALE UNITA' PRODUTTIVA



SEZIONE TRASVERSALE UNITA' PRODUTTIVA