



Comune di
PIEVE A NIEVOLE
(Provincia di Pistoia)

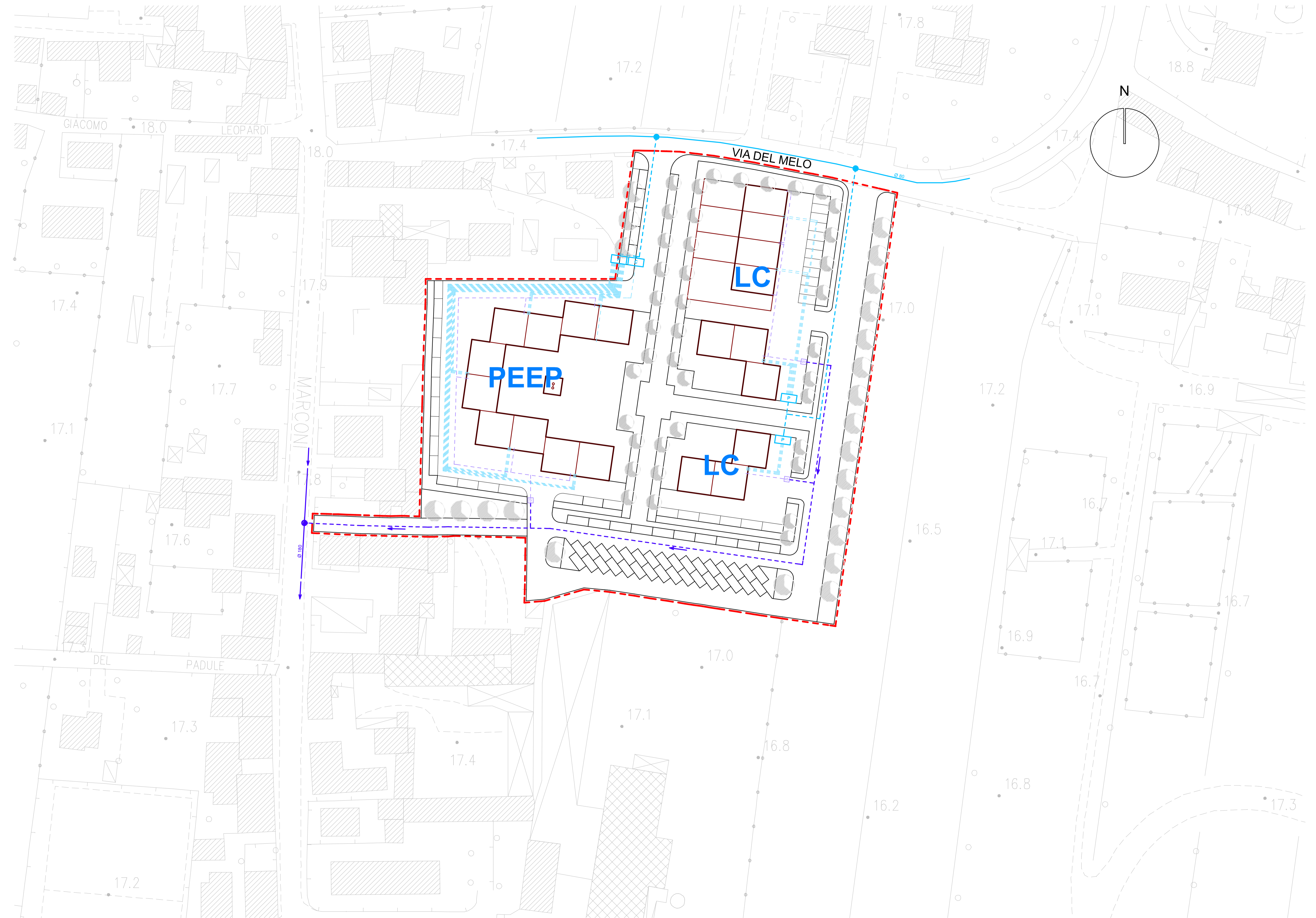
PIANO ATTUATIVO PA/10
Area residenziale (PEEP-LC) in via del Melo
(Tavola modificata a seguito delle osservazioni accolte)











TAV. 9.3
SCHEMA OO.UU.
ACQUEDOTTO E FOGNATURA NERA
1:500

Progettista incaricato
Collaboratrice
Studi geologici ed ambientali
Studi idrologici ed idraulici
Responsabile del procedimento
Garante per la comunicazione

Dott. Arch. MASSIMO PAGANELLI
Dott. Arch. CLAUDIA RAUTY
Dott. Geol. RAFFAELE LOMBARDI
Dott. Ing. SIMONE GALARDINI
Geometra DANIELE TECI
Geometra PATRIZIO MANCINI

FEBBRAIO 2014



-  LIMITE DI PIANO
- ACQUEDOTTO**
-  rete esistente, Ø 80
-  rete di progetto, Ø 80
-  contatore utenza condominiale
-  contatori utenze private
-  rete di progetto } Opere private
- FOGNATURA NERA**
-  rete esistente, Ø 180
-  rete di progetto, Ø 160
-  rete di progetto } Opere private
-  pozzetto con sifone